





Giochiamo con la geografia



www.
MaestraMary
.altervista.org

E' molto simpatica
la carta geografica.
Basta il dito un po' spostare
e con la fantasia si può viaggiare.
Vedi delle macchie verdoline?
Sono le pianure e le colline.
Il marron l'occhio accompagna?
Stai guardando una montagna.
C'è una lunga linea azzurra?
Indica il fiume che scorre e sussurra.
Distese azzurre un po' scure e un po' chiare?
Così vien colorata la vastità del mare.
E le linee nere un po' storte?
Sono le strade più lunghe e più corte.
E quelle rosse un poco ondulate?
E' facile a dirsi: son strade ferrate.
E palline e tondini un po' qui e un po' là?
Non puoi sbagliarti: son paesi e città.
Che cosa fantastica
la carta geografica!
In poco spazio, e non par vero,
è rappresentato il mondo intero.

Rolando Carotenuto



Collega con una freccia i disegni ad alcuni degli elementi citati nella filastrocca.